



УТВЕРЖДАЮ

Директор МОУ Григорьевская СШ
ЯМР


_____ Л.В. Васильева
« _____ » 2024 г.

СОГЛАСОВАНО

Начальник ОГИБДД ОМВД России
по Ярославскому району


_____ М.Ю. Флюсман

СОГЛАСОВАНО

Начальник Управления образования
Администрации Ярославского
муниципального района


_____ Л.Ю. Корсакова

ПАСПОРТ

дорожной безопасности
муниципального общеобразовательного учреждения
«Григорьевская средняя школа»
Ярославского муниципального района
(МОУ Григорьевская СШ ЯМР)

2024 год

Общие сведения

Тип ОУ: общеобразовательная школа

Юридический адрес: 150515, Ярославская обл., Ярославский р-н, д. Григорьевское, ул. Клубная, д.6

Фактический адрес: 150515, Ярославская обл., Ярославский р-н, д. Григорьевское, ул. Клубная, д.6

Руководители ОУ:

Директор школы: Васильева Любовь Вадимовна, тел.: (4852) 76 – 71 – 76

Заместитель директора по УВР: Алексеева Елена Владимировна, тел., (4852) 76 – 70 – 14

Заместитель директора по ВР: Колосовская Юлия Владимировна тел., (4852) 76 – 70 – 14

Заместитель директора по ОБ: Коворотный Игорь Николаевич., тел., (4852) 76 – 70 – 14

Ответственные сотрудники муниципального органа управления образованием: Муллер Юлия Дмитриевна, тел., (4852) 32 – 03 – 05

Ответственные от отдела ГИБДД ЯМР: государственный инспектор БДД

Ответственные педагоги за мероприятия по профилактике детского травматизма: учитель ОБЖ Купцов Сергей Евгеньевич., тел., (4852) 76 – 70 – 14

Количество обучающихся (воспитанников): 384 чел.

Наличие уголка по БДД: да, рекреация главного входа, уголки в классах

Наличие класса по БДД: нет

Наличие автогородка (площадки) по ПДД: нет

Наличие автобуса в ОУ (школьного) или любого другого, предназначенного для перевозки обучающихся: перевозка обучающихся осуществляется школьным автобусом, принадлежащим МКУ ТХУ ЯМР

Владелец автобуса: МКУ «Транспортно-хозяйственное управление ЯМР, г.Ярославль, ул.З.Космодемьянской, д.10А, тел., (4852) 73 – 63 – 16

Телефоны оперативных служб: Полиция – 102, (4852) 21 – 54 – 02; МЧС – 112; Скорая помощь – 103, (4852) 43 – 42 – 62; Единая служба спасения – 112

II. Информация об обеспечении безопасности перевозок детей специальным транспортным средством (автобусом)

Общие сведения

Марка: ПАЗ – 32053 – 70 гос.рег/номер – по заказу ТХУ ЯМР

Марка: ПАЗ – 32053 – 70 гос.рег/номер – по заказу ТХУ ЯМР

Марка: ПАЗ – 4234 гос.рег/номер – по заказу ТХУ ЯМР

2.1. Сведения о водителях автобуса

Водители автобуса могут менять автобусы (в случае поломки или других причин), а также маршруты перевозки, в соответствии с запросами школ и указаниями МКУ ТХУ ЯМР.

2.2. Сведения о владельце:

Юридический адрес владельца: МКУ «Транспортно-хозяйственное управление ЯМР, г.Ярославль, ул.З.Космодемьянской, д.10А, тел., (4852) 73 – 63 – 16

Фактический адрес владельца: МКУ «Транспортно-хозяйственное управление ЯМР, г.Ярославль, ул.З.Космодемьянской, д.10А, тел., (4852) 73 – 63 – 16

Телефон ответственного лица: 73 – 63 – 16, Тугов Е.Г.

Содержание

I. План-схемы образовательного учреждения:

- 1) район расположения ОУ, пути движения транспортных средств и обучающихся (воспитанников);
- 2) организация дорожного движения в непосредственной близости от ОУ с размещением соответствующих технических средств, маршруты движения обучающихся (воспитанников) и расположение парковочных мест;
- 3) маршруты движения организованных групп обучающихся (воспитанников) от ОУ к стадиону, парку или к спортивно-оздоровительному комплексу;
- 4) пути движения транспортных средств к местам разгрузки/погрузки и рекомендуемых безопасных путей передвижения обучающихся (воспитанников) по территории образовательного учреждения.

II. Информация об обеспечении безопасности перевозок обучающихся (воспитанников) специальным транспортным средством (автобусом):

- 1) общие сведения;
- 2) маршрут движения автобуса до ОУ;
- 3) безопасное расположение остановки автобуса ОУ.

III. Приложения.

І. План-схемы ОУ.

План-схема района расположения ОУ,
пути движения транспортных средств и обучающихся
(воспитанников)

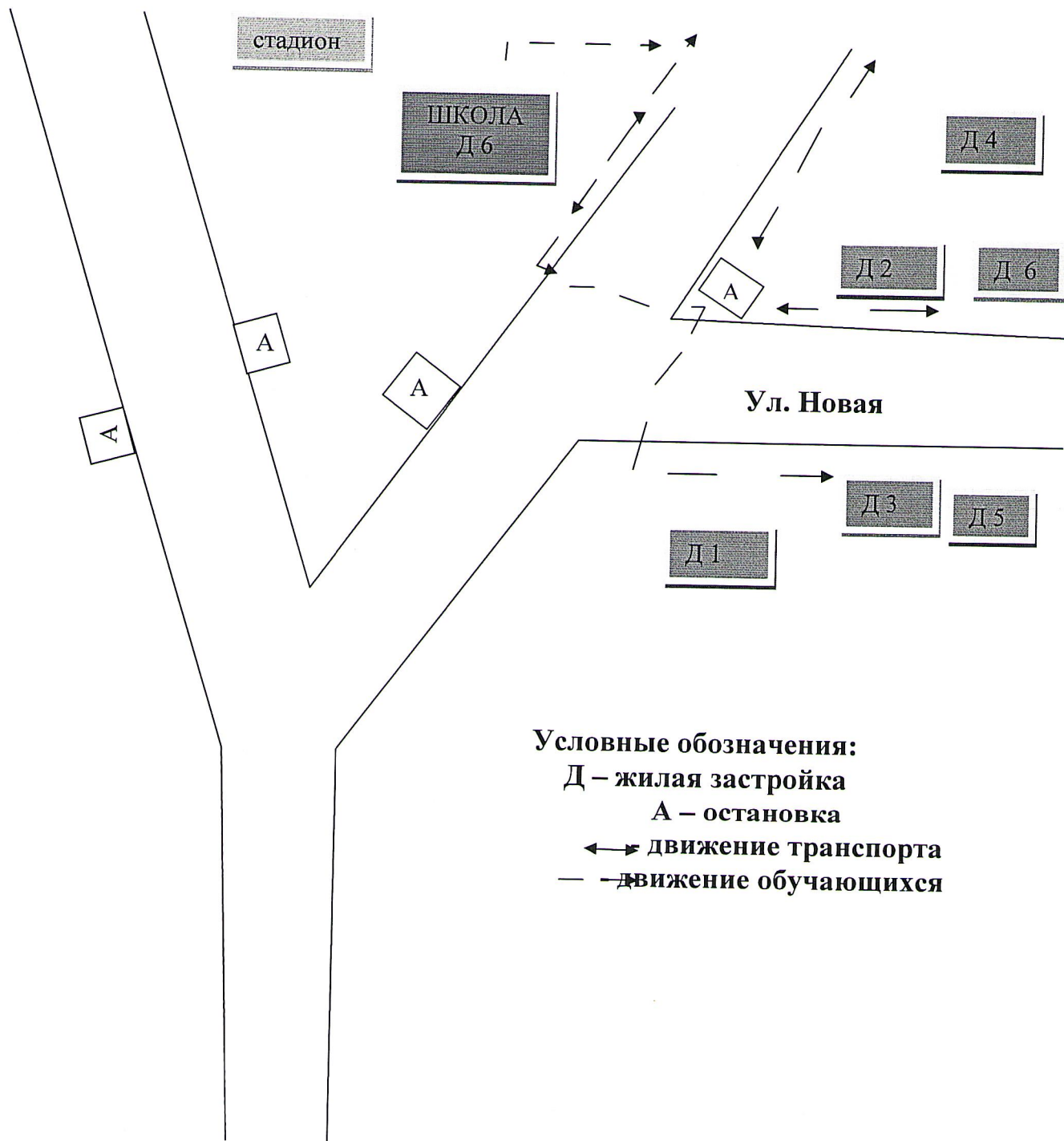


Схема организации дорожного движения в непосредственной близости от образовательного учреждения с размещением соответствующих технических средств, маршруты движения обучающихся (воспитанников) и расположение парковочных мест



Условные обозначения:

Д – жилая застройка

А – остановка

← движение транспорта

← движение обучающихся

А* – остановка школьного автобуса

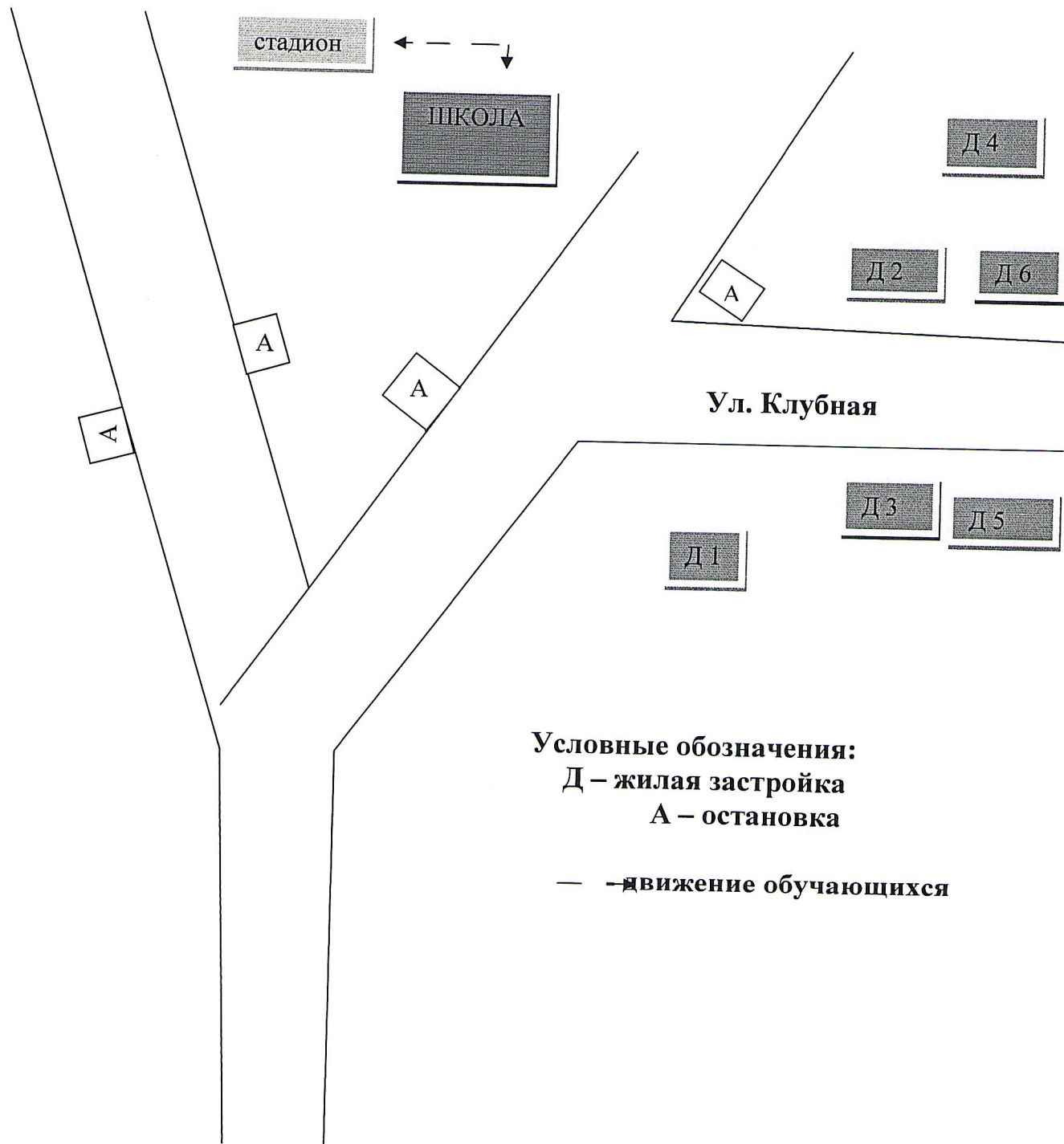
|||| – переход

⚡ – искусственная неровность

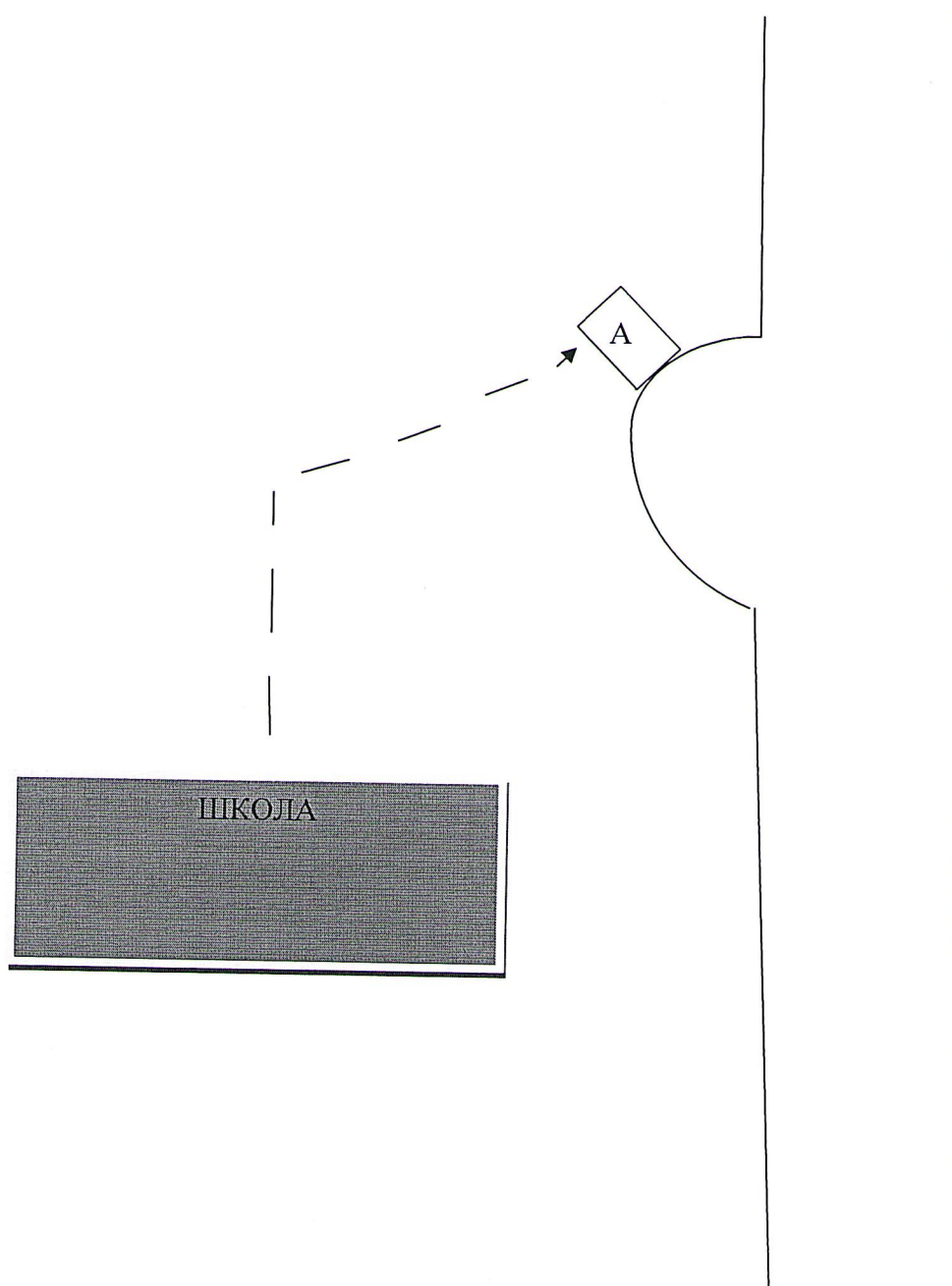
1 – пешеходный переход

2 – знак «Дети»

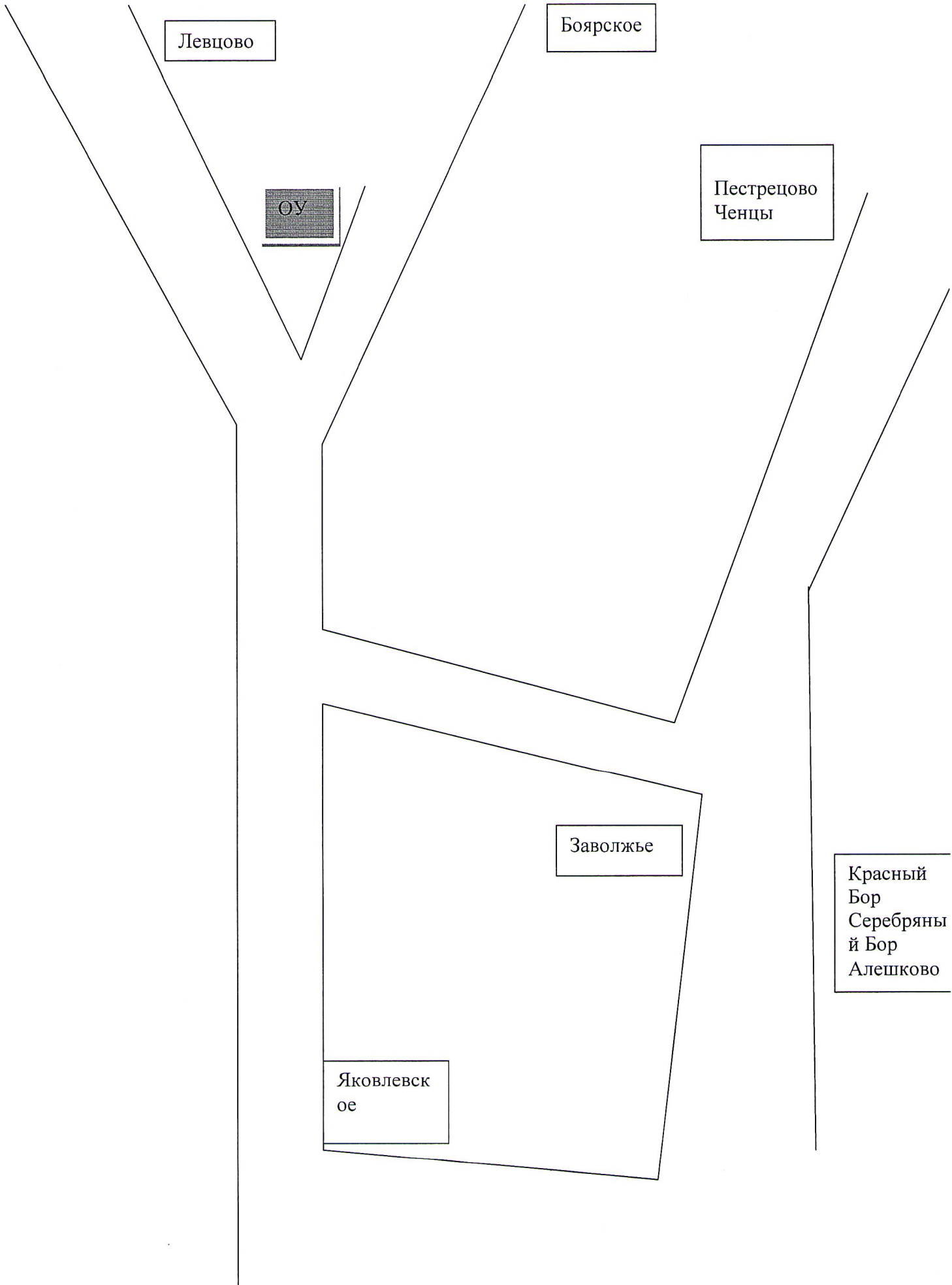
**Маршруты движения организованных групп обучающихся
(воспитанников) от ОУ к стадиону, парку или к спортивно-
оздоровительному комплексу**



Пути движения транспортных средств к местам разгрузки/погрузки и рекомендуемые пути передвижения обучающихся (воспитанников) по территории образовательного учреждения



Маршрут движения автобуса ОУ



Безопасное расположение остановки автобуса у ОУ

А

ШКОЛА

